




SCHVAĽOVACIA DOLOŽKA :

Označenie schvaľovacieho orgánu : Obecné zastupiteľstvo v obci Kamenica
 Číslo uznesenia a dátum schválenia :
 Číslo VZN obce, ktorým sa vyhlasuje záväzná časť ÚPN-O :
 Oprávnená osoba : Michal Guľaš, starosta obce.....

Pečiatka

DOPLNENIE PŕOCH PRE VEREJNOPROSPEŠNÉ STAVBY (doplnenie vyznačené zelenou farbou):
















-  Plochy pre verejnoprospešné stavby v uličnom profile, aj mimo zastavané územie obce :
 dopravné - rekonštrukcia železničnej trate (zdvojkolajnenie), automobilové komunikácie navrhované a rekonštrukcie
 jestvujúcich, parkoviská, zastávky SAD a železničná zastávka ; cyklistické chodníky ; pešie chodníky navrhované a
 rekonštrukcia jestvujúcich a navrhované pešie priestranstvá vrátane verejnej zelene upravenej a rekonštrukcia jestvujúcich ;
 rekonštrukcia jestvujúceho turistického chodníka a navrhovaná odbočka turistického chodníka
 (VS 5-16)
 technické - navrhovaná splašková a dažďová kanalizácia, resp. cestné rigoly, príp. odvodňovacie priekopy a pod.; trasy
 navrhovaných vodovodov; trasy navrhovaných plynovodov; trasy navrhovaných vedení el. energie a plochy navrhovaných
 trafostaníc; trasy navrhovaných miestnych telekomunikačných vedení (VS 17-38)
 v oblasti starostlivosti o životné prostredie - navrhované plochy zelene izolačnej; navrhované plochy zelene upravenej- parky (VS 41)
-  Plochy pre verejnoprospešné stavby určené pre:
 verejnoprospešné služby : verejná správa, verejné školstvo, sociálna infraštruktúra, verejná
 kultúra a pod. (VS 1,2 A, 2B,3,4)
 starostlivosť o životné prostredie - výstavba vodojemov, zberných dvorov, obecného
 kompostoviska a pod. (VS 20,39,40)
-  Plochy pre verejnoprospešné stavby - v oblasti starostlivosti o životné prostredie -
 protipovodňová ochrana - úprava brehov vodných tokov a výstavba biokoridorov (VS 24,25,42)

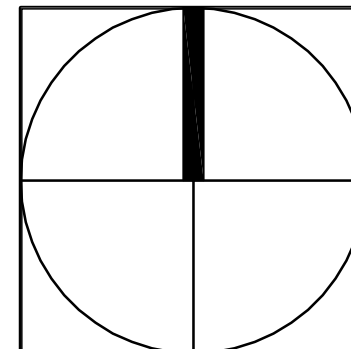
DOPLNENIE ZOZNAMU VEREJNOPROSPEŠNÝCH STAVIEB SCHVÁLENÉHO V ÚPN-O z r. 2010 (doplnenie vyznačené zelenou farbou):

- A - Stavby v oblasti verejnej občianskej vybavenosti
 a sociálnej infraštruktúry :**
- VS 2A Stavba - dobudovanie obecného športového areálu- jestvujúci objekt č.28
 - VS 2B Stavba turistickej rozhľadne- navrhovaný objekt č.38
- B - Stavby v oblasti verejnej dopravy
 a verejného technického vybavenia :**
- B1 - Stavby v oblasti dopravy a dopravných zariadení :
 - VS 5A Stavba modernizácie a zdvojkolajnenia železničnej trate Kysak- Plaveč- štátna hranica s PR
 - VS 5B Stavba železničnej zastávky Kamenica- navrhovaný objekt č.37

LEGENDA:

DOPLNENIE ZÁVÄZNÝCH REGULATÍVOV SCHVÁLENÝCH V ÚPN-O Z R. 2010:

STAV	NÁVRH	VÝHLAD	
			Katastrálna hranica obce Kamenica a zmena trasovania časti katastrálnej hranice v zmysle Zámennej zmluvy- zmluvy o zámene časti katastrálnych území medzi obcou Kamenica a mestom Lipany
			Zrušenie časti pôvodnej katastrálnej hranice a navrhovanej v ÚPN-O z roku 2010 v súvislosti so Zámennou zmluvou medzi obcou Kamenica a mestom Lipany
			Hranica zastavaného územia obce Kamenica
			Zrušenie časti navrhovanej hranice zastavaného územia obce Kamenica v ÚPN-O z r. 2010
			Uličná čiara



ZMENY A DOPLNKY Č. 1 ÚZEMNÉHO PLÁNU OBCE KAMENICA	
OBJEDNÁVATEĽ :	Obec Kamenica, okres Sabinov
ZODPOVEDNÝ PROJEKTANT :	Ing. arch Mariana Šimková, REVITAL PROJECT
ODBORNÍ PROJEKTANTI A KONZULTANTI :	Ing. Marián Pekarovič, Ing. Július Furmaník, Ing. Jaroslav Lipták, Ing. Michal Nagy
FORMÁT: 2 x A4 DÁTUM : apríl 2019	
SCHÉMA ZÁVÄZNÝCH ČASŤÍ RIEŠENIA A VEREJNOPROSPEŠNÝCH STAVIEB	
Č.PRÍLOHY: 1	